

Hasenkamp, 22 de mayo de 2015

ORDENANZA N° 61/2015

VISTO:

La presentación realizada por los Señores Tricarique Víctor Julián, DNI N° 5.931.399; Tricarique Alejandra Noemí, DNI N° 17.928.951; Tricarique Luis, DNI N° 5.944.552 y Tricarique Luciano, DNI N° 5.939.192; en adelante los Loteadores. Y,-

CONSIDERANDO:

Que los Loteadores, solicitan la aprobación del Loteo ubicado en Manzana 206, identificado como Parcela 5, Partida Provincial 71.789, Plano de Mensura N° 196.263, de una superficie de 15.365,00 m² y ofrecen en donación una fracción de terreno, para la continuación de Calle Agustín Faes, hacia el Norte cuyo tramo tendrá salida a calle Libertad, de 1.365,00 m² (15mX91m) aproximadamente y que se adjunta como Anexo I.-

Que de acuerdo al informe realizado por la División Catastro del Municipio, el loteo presentado se encuentra encuadrado dentro de lo establecido por Ordenanza N° 968/08 sobre Loteo y Subdivisiones de Lotes, y que se adjunta como Anexo II.-

Que el Departamento de Obras y Servicios Públicos, informa que los terrenos son aptos y no inundables, que se adjunta como Anexo III.-

Que la Ley 10.027, Artículo N° 95 y su modificatoria Ley 10.082, Inc. r: establece que: "Son atribuciones y deberes del Concejo Deliberante: Autorizar al Departamento Ejecutivo a efectuar adquisiciones de inmuebles y a aceptar o rechazar donaciones o legados con cargo, como así también la enajenación de bienes privados del Municipio o la constitución de gravámenes sobre ellos".-

Que resulta conveniente aceptar la donación del terreno ofrecido en calidad de donación, para la continuación de calle Agustín Faes, como así también la fracción de lote para reserva fiscal de 699,75 m² (37,38m² x 18,64m²) con dirección Norte - Sur, que se adjunta como Anexo IV.-



HONORABLE CONCEJO DELIBERANTE



HASENKAMP - ENTRE RIOS

Por ello:

**EL HONORABLE CONCEJO DELIBERANTE DE LA MUNICIPALIDAD DE
HASENKAMP, SANCIONA CON FUERZA DE
ORDENANZA**


Art. 1º) Apruébase el Loteo ubicado en Manzana 206, identificado como Parcela 5, Partida Provincial 71.789, Plano de Mensura N° 196.263, de una superficie de 15.365,00 metros, presentado por los Sres. Tricarique Víctor Julián, DNI N° 5.931.399; Tricarique Alejandra, DNI N° 17.928.951; Tricarique Luis, DNI N° 5.944.552 y Tricarique Luciano, DNI N° 5.939.192.-


Art. 2º) Autorízase al Poder Ejecutivo Municipal a aceptar la Donación del Lote de 15 metros de ancho por 91 metros de largo, (1.365,00 m2), ofrecido en calidad de donación para la continuación de Calle Agustín Faes, hacia el Norte tramo que tendrá salida a Calle Libertad, por parte de los Loteadores.-

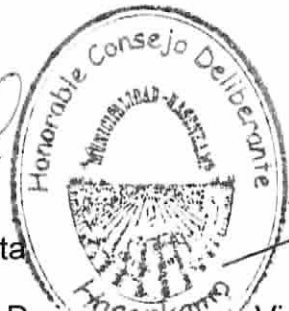
Art. 3º) Así mismo, autorizase al Poder Ejecutivo Municipal a aceptar la donación de lote para reserva fiscal de 699,75 m2 (37,38m2 x 18,64m2) con dirección Norte - Sur.-


Art. 4º) Los gastos de Mensura y Escritura Traslativa de Dominio estarán a cargo de los Loteadores y demás obligaciones establecidas en la Ordenanza 968/08.-


Art. 5º) Regístrese, publíquese, archívese.-


Nahia Acosta
Secretaria H.C.D.



Luis Alberto Bianchi
Vicepresidente Municipal





RUBÉN DARÍO J. BOLADERAS
Vic. Pte. 1º - H.C.D.



DE LOS ANGELES LEIVA CHAVES
Concejal - F.J.P.V.


CARLOS JAVIER ARDILES
Concejal - F.J.P.V.


MARIA BEATRIZ PASUTTI
Concejal - F.J.P.V.


NESTOR MAURICIO BOSCH
Vic. Pte. 2º - H.C.D.


CLAUDIA FABIANA BATTISTI
Concejal - F.P.C.S.


Arturo Oscar A. Cian
Concejal - F.P.C.S.

FOYUNO 190
02